

ГРАДОСТРОИТЕЛЬНЫЙ ПЛАН ЗЕМЕЛЬНОГО УЧАСТКА № RU77113000-033537

Градостроительный план земельного участка подготовлен на основании обращения Общества с ограниченной ответственностью "Московское Учебно-производственное предприятие № 8 Всероссийского общества слепых" от 17.08.2017

Местонахождение земельного участка

г. Москва, внутригородское муниципальное образование Богородское, ул. Гражданская 4-я

Описание границ земельного участка:

согласно Кадастровой выписке о земельном участке от 17.08.2017г. № 77/ИСХ/17-2186962

Обозначение (номер) характерной точки	Перечень координат характерных точек в системе координат, используемой для ведения Единого государственного реестра недвижимости	
	X	Y
1	16054.87	13576.96
2	16006.19	13533.13
3	16004.23	13535.41
4	15960.54	13495.61
5	15914.26	13545.97
6	15946.8	13574.36
7	15975.42	13602.4
8	15986.36	13614.05
9	16009.12	13634.59
10	16063.57	13585.72
1	16054.87	13576.96

Кадастровый номер земельного участка (при наличии)

77:03:0001010:5660

Площадь земельного участка

9404 ± 34 кв.м

Информация о расположенных в границах земельного участка объектах капитального строительства

В границах земельного участка расположены объекты капитального строительства. Количество объектов 7 единиц. Объекты отображаются на чертеже(ах) градостроительного плана под порядковыми номерами. Описание объектов капитального строительства приводится в подразделе 3.1 "Объекты капитального строительства" или подразделе 3.2 "Объекты, включенные в единый государственный реестр объектов культурного наследия (памятников истории и культуры) народов Российской Федерации" раздела 3.

Информация о границах зоны планируемого размещения объекта капитального строительства в соответствии с утвержденным проектом планировки территории (при наличии)

Проект планировки территории не утвержден.

Обозначение (номер) характерной	Перечень координат характерных точек в системе координат, используемой для ведения Единого государственного реестра недвижимости	
	X	Y

точки	X	Y
-	-	-


Реквизиты проекта планировки территории и (или) проекта межевания территории в случае, если земельный участок расположен в границах территории, в отношении которой утверждены проект планировки территории и (или) проект межевания территории

Документация по планировке территории не утверждена.

Градостроительный план подготовлен

Комитетом по архитектуре и градостроительству города Москвы

Заместитель
председателя



Сухов
Андрей Юрьевич

Дата выдачи 20.10.2017

1. Чертеж(и) градостроительного плана земельного участка

Чертеж(и) градостроительного плана земельного участка содержится в приложении к настоящему документу.

2. Информация о градостроительном регламенте, либо требованиях к назначению, параметрам и размещению объекта капитального строительства на земельном участке, на который действие градостроительного регламента не распространяется или для которого градостроительный регламент не устанавливается

Земельный участок расположен в территориальной зоне, для которой установлен градостроительный регламент.

2.1. Реквизиты акта органа государственной власти субъекта Российской Федерации, органа местного самоуправления, содержащего градостроительный регламент, либо реквизиты акта федерального органа государственной власти, органа государственной власти субъекта Российской Федерации, органа местного самоуправления, иной организации, определяющего, в соответствии с федеральными законами, порядок использования земельного участка, на который действие градостроительного регламента не распространяется или для которого градостроительный регламент не устанавливается

Постановление Правительства Москвы от 28.03.2017 г. № 120-ПП "Об утверждении Правил землепользования и застройки города Москвы"

2.2. Информация о видах разрешенного использования земельного участка

основные виды разрешенного использования земельного участка:

- Размещение жилых домов, предназначенных для разделения на квартиры, каждая из которых пригодна для постоянного проживания (жилые дома высотой девять и выше этажей, включая подземные, разделенных на двадцать и более квартир); благоустройство и озеленение придомовых территорий; обустройство спортивных и детских площадок, хозяйственных площадок; размещение подземных гаражей и наземных автостоянок, размещение объектов обслуживания жилой застройки во встроенных, пристроенных и встроенно-пристроенных помещениях многоквартирного дома в отдельных помещениях дома, если площадь таких помещений в многоквартирном доме не составляет более 15% от общей площади дома (2.6.0)

- Размещение отдельно стоящих и пристроенных гаражей, в том числе подземных, предназначенных для хранения личного автотранспорта граждан, с возможностью размещения автомобильных моек (2.7.1.0)
- Размещение объектов капитального строительства, предназначенных для просвещения, дошкольного, начального и среднего общего образования (детские ясли, детские сады, школы, школы-интернаты, лицеи, гимназии, художественные, музыкальные школы, образовательные кружки и иные организации, осуществляющие деятельность по воспитанию, образованию и просвещению) (3.5.1.0)

условно разрешенные виды использования земельного участка:

Не установлены

вспомогательные виды разрешенного использования земельного участка:

- Размещение объектов капитального строительства, предназначенных для оказания гражданам медицинской помощи. Содержание данного вида разрешенного использования включает в себя содержание видов разрешенного использования с кодами 3.4.1.0, 3.4.2.0 (3.4.0)

2.3. Предельные (минимальные и (или) максимальные) размеры земельного участка и предельные параметры разрешенного строительства, реконструкции объекта капитального строительства, установленные градостроительным регламентом для территориальной зоны, в которой расположен земельный участок:

Предельные (минимальные и (или) максимальные) размеры земельных участков, в том числе их площадь			Минимальные отступы от границ земельного участка в целях определения мест допустимого размещения зданий, строений, сооружений, за пределами которых запрещено строительство зданий, строений, сооружений	Предельное количество этажей и(или) предельная высота зданий, строений, сооружений	Максимальный процент застройки в границах земельного участка, определяемый как отношение суммарной площади земельного участка, которая может быть застроена, ко всей площади земельного участка	Требования к архитектурным решениям объектов капитального строительства, расположенным в границах территории исторического поселения федерального или регионального значения	Иные показатели
1	2	3	4	5	6	7	8
Длина, м	Ширина, м	Площадь, м ² или га					
не установлена	не установлена	не установлена	не установлены	Предельная высота (м.) - 35	Максимальный процент застройки (%) - не установлен	не установлены	Максимальная плотность (тыс.кв.м/га) - 22 Суммарная поэтажная площадь объекта в габаритах наружных стен (кв.м.) - 20688.8

2.4. Требования к назначению, параметрам и размещению объекта капитального строительства на земельном участке, на который действие градостроительного регламента не распространяется или для которого градостроительный регламент не устанавливается:

Причины отнесения земельного участка к виду земельного участка, на который действие градостроительного регламента не распространяется или для которого градостроительный регламент не устанавливается	Реквизиты акта, регулирующего использование земельного участка	Требования к использованию земельного участка	Требования к параметрам объекта капитального строительства			Требования к размещению объектов капитального строительства	
			Предельное количество этажей и(или) предельная высота зданий, строений, сооружений	Максимальный процент застройки в границах земельного участка, определяемый как отношение суммарной площади земельного участка, которая может быть застроена, ко всей площади земельного участка	Иные требования к параметрам объекта капитального строительства	Минимальные отступы от границ земельного участка в целях определения мест допустимого размещения зданий, строений, сооружений, за пределами которых запрещено строительство зданий, строений, сооружений	Иные требования к размещению объектов капитального строительства
1	2	3	4	5	6	7	8
—	—	—	—	—	—	—	—

В целях осуществления контроля за реализацией утвержденного архитектурно-градостроительного решения объекта в случаях,

предусмотренных постановлением Правительства Москвы от 30.04.2013 №284-ПП архитектурно-градостроительные характеристики и параметры объектов должны соответствовать свидетельству об утверждении архитектурно-градостроительного решения объекта капитального строительства.

5. Информация об ограничениях использования земельного участка, в том числе, если земельный участок полностью или частично расположен в границах зон с особыми условиями использования территорий

Информация отсутствует

6. Информация о границах зон с особыми условиями использования территорий, если земельный участок полностью или частично расположен в границах таких зон:

Наименование зоны с особыми условиями использования территории с указанием объекта, в отношении которого установлена такая зона	Перечень координат характерных точек в системе координат, используемой для ведения Единого государственного реестра недвижимости		
	Обозначение (номер) характерной точки	X	Y
1	2	3	4
-	-	-	-

7. Информация о границах зон действия публичных сервитутов

отсутствует

Обозначение (номер) характерной точки	Перечень координат характерных точек в системе координат, используемой для ведения Единого государственного реестра недвижимости	
	X	Y
-	-	-

8. Номер и (или) наименование элемента планировочной структуры, в границах которого расположен земельный участок

Не установлен(ы)

9. Информация о технических условиях подключения (технологического присоединения) объектов капитального строительства к сетям инженерно-технического обеспечения, определенных с учетом программ комплексного развития систем коммунальной инфраструктуры поселения, городского округа

отсутствует

10. Реквизиты нормативных правовых актов субъекта Российской Федерации, муниципальных правовых актов, устанавливающих требования к благоустройству территории

- Закон города Москвы № 18 от 30.04.2014 "О благоустройстве в городе Москве";
- Постановление Правительства Москвы № 623-ПП от 06.08.2002 "Об утверждении Норм и правил проектирования комплексного благоустройства на территории города Москвы МГСН 1.02-02".

11. Информация о красных линиях:

Информация отсутствует

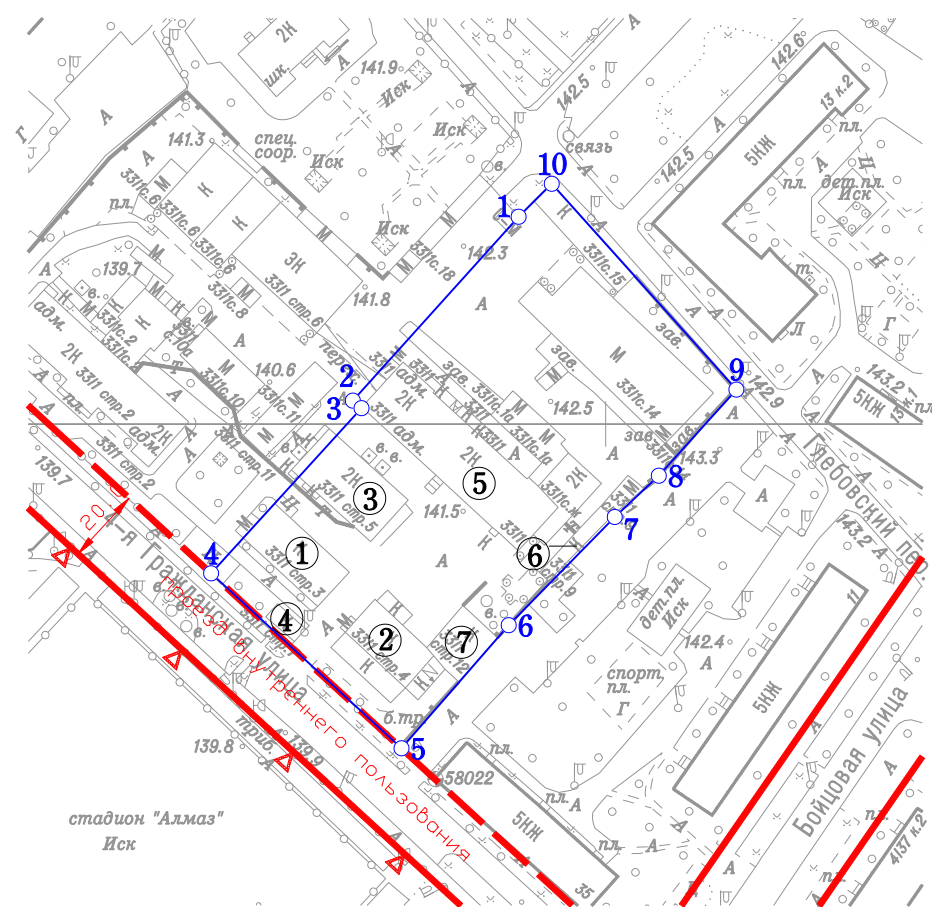
Обозначение (номер) характерной точки	Перечень координат характерных точек в системе координат, используемой для ведения Единого государственного реестра недвижимости	
	X	Y
-	-	-

¹ Информация представлена на основании:

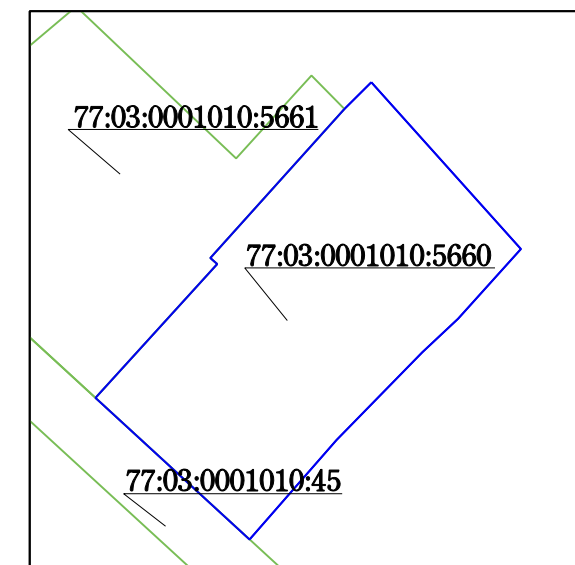
1.1. Постановления Правительства Москвы от 28 июня 2017 г. № 396-ПП "О подготовке и выдаче градостроительных планов земельных участков в городе Москве".

1. ЧЕРТЕЖ ГРАДОСТРОИТЕЛЬНОГО

ПЛАНА ЗЕМЕЛЬНОГО УЧАСТКА



Ситуационный план



Условные обозначения

- Границы земельного участка
- Красные линии улично-дорожной сети
- Границы технической зоны
- Границы территорий природного комплекса Москвы, не являющихся особо охраняемыми

Площадь земельного участка : 9404 ±34 кв.м (0.9404 га)

Чертеж градостроительного плана земельного участка разработан на топографической основе, выполненной ГУП "Мосгоргеотрест".

Планшет: а1714, а1614 - 2017г.

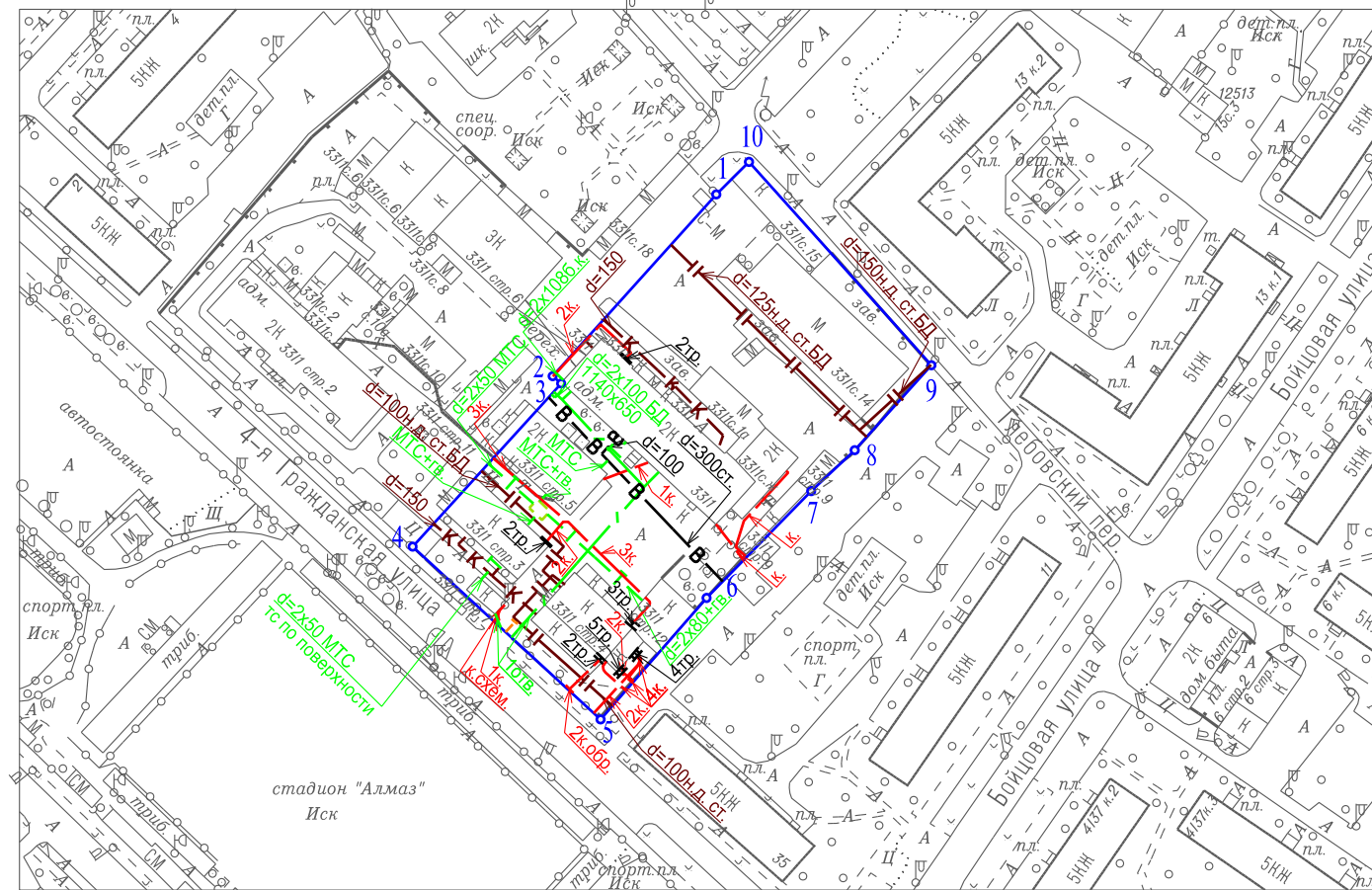
Чертеж градостроительного плана земельного участка разработан 28.09.2017

ГБУ «Мосстройинформ»

Должность	Фамилия	Подпись	Дата	г. Москва, внутригородское муниципальное образование Богородское, ул. Гражданская 4-я			
Директор	Фазылзянов Ф.М.						
Нач. отдела	Манаенкова Е.П.						
Кад. инженер	Подстегина Е.В.			Градостроительный план земельного участка	Стадия	Лист	Листов
						1	1
				Чертеж градостроительного плана М 1:2000	ГБУ «Мосстройинформ»		

Ситуационный план с отображением расположенных в границах земельного участка подземных инженерных коммуникаций по имеющимся данным

Приложение к ГПЗУ
 RU77113000-033537



Условные обозначения подземных инженерных коммуникаций

- В — Водопровод
- К — Канализация самотечная
- Г — Газопровод
- Т — Теплосеть
- С — Водосток
- Э — Эл. кабели
- Т — Кабель связи (телефон)
- К — Камера
- Т — Трубы кабеля

Подземные коммуникации открытого доступа
 нанесены по состоянию на 05.2014 г.

Должность	Фамилия	Подпись	Дата	Кадастровый номер участка 77:03:0001010:5660	
Инженер II к.	Грозмани Д.С.		06.10.2017	г. Москва, ул. Гражданская 4-я	Масштаб 1:2000
Нач. группы	Аркесова Н.А.		06.10.2017		
Зам. нач. отд.	Сенатов М.В.		06.10.2017		
Подписано электронной подписью с идентификатором 16 f4 de f6 34 4a 6d 5c 66 a2 10 b9 e6 82 a5 fd bb 5e b2 30				Ситуационный план с отображением расположенных в границах земельного участка подземных инженерных коммуникаций по имеющимся данным	МОСКМАРХИТЕКТУРА © ГБУ "Мосгоргеотрест"